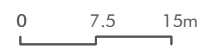


— contour huidige bebouwing
 — contour nieuwe bebouwing

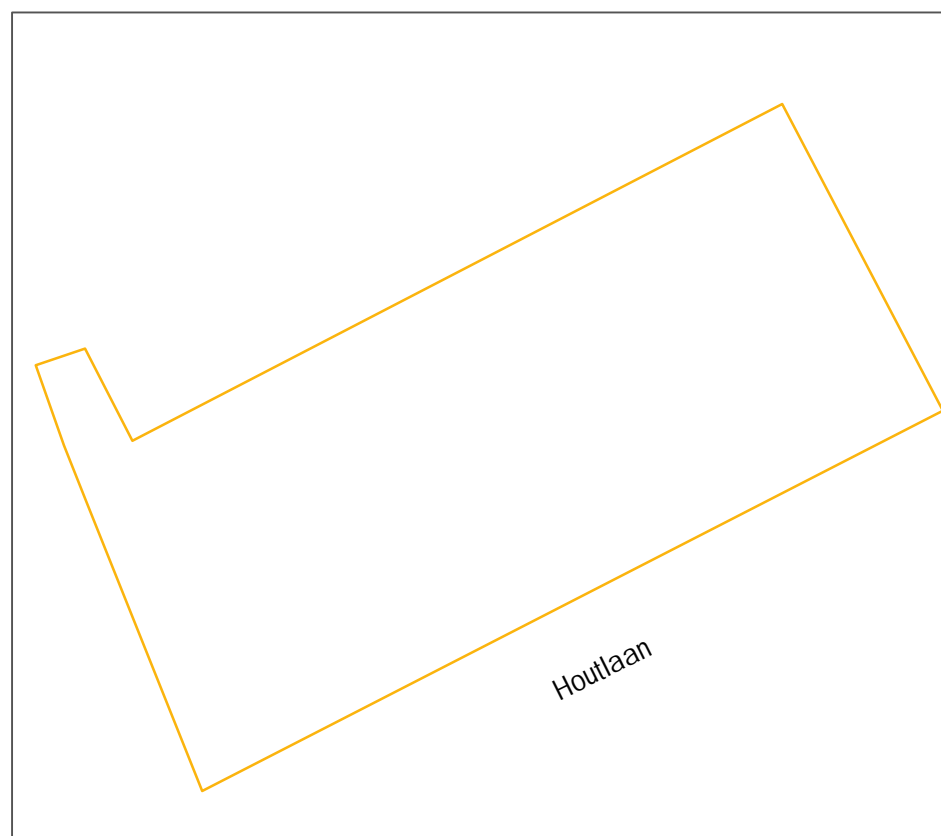
←→ indicatieve afstand tot omliggende bebouwing
 ←→ indicatieve afstand tot omliggende bebouwing

1 / 750

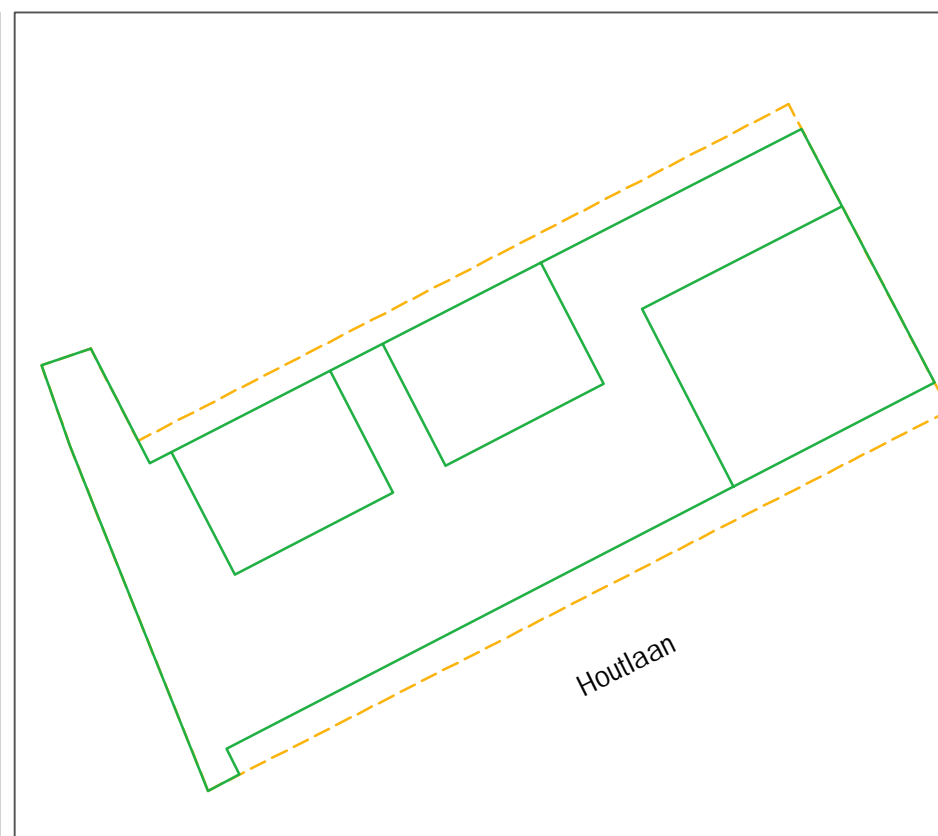


DE ZALMHAVEN
 SITUATIE PROJECTIE
 JUNI 2016

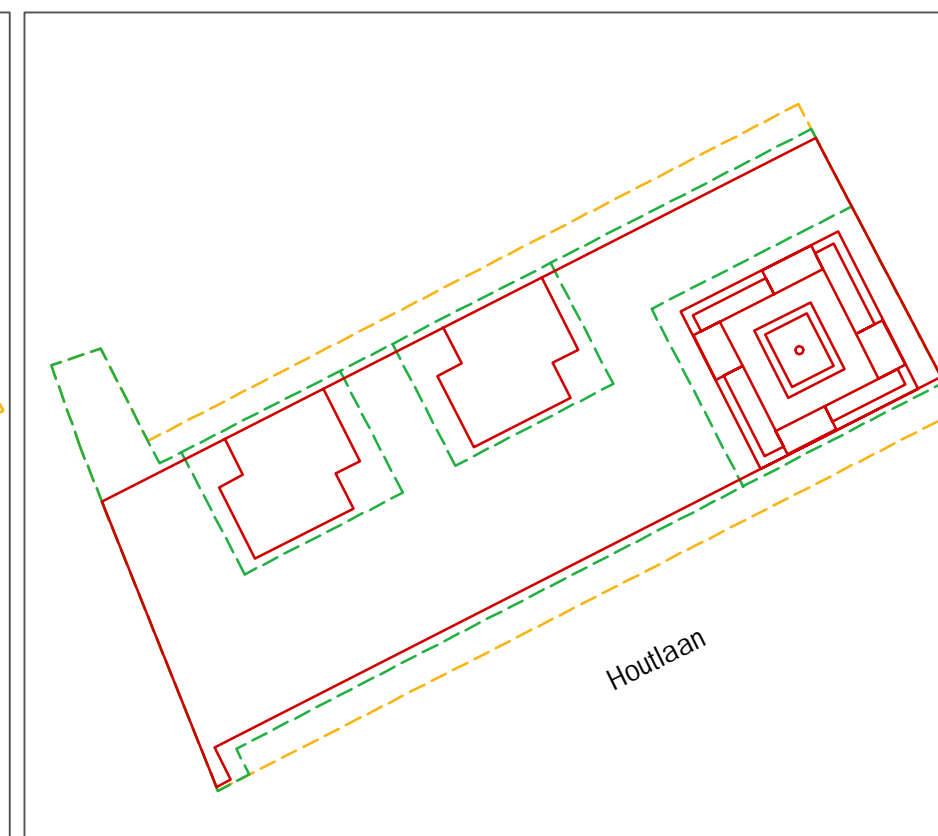
DAM
 &
 PARTNERS
 ARCHITECTEN



Plangrens zoals opgenomen in bestemmingsplan naar aanleiding van uitspraak Raad van State



Bouwgrens zoals voorgesteld te wijzigen naar aanleiding van de ingediende zienswijzen. Dit betekent dat de bouwgrens niet op ca. 10m vanaf de bebouwing van de Houtlaan komt te liggen, maar ca. 16m.



Huidige ontwerp. Past binnen voorgestelde bouwgrens